

# Autour du Château de Breteuil

PNR de la Haute Vallée de Chevreuse - CHOISEL



Autour du Château de Breteuil (PNRHVC)

*Balade autour du Château de Breteuil : sous-bois et ruisseaux, villages typiques, étendues champêtres, petit patrimoine (lavoir, fontaine...).*

Cette balade concentre les paysages qui fondent l'identité du territoire. Dès les premiers pas, on plonge dans l'ambiance fraîche de la forêt. Quelques fougères rares y trouvent leur place sous le couvert des charmes, chênes, érables... On découvre le petit patrimoine du village de Choisel, la Fontaine Saint-Paul, le lavoir à la forme originale, l'architecture soignée de la mairie-école, les anciennes maisons restaurées du hameau de la Ferté.

L'itinéraire se poursuit dans la lumière du plateau agricole et ses couleurs changeantes au fil des saisons. Alignement d'arbres, vieux fruitiers isolés, bosquets, grandes fermes typiques de l'Île-de-France... ponctuent le paysage.

Cette balade est déconseillée aux familles avec de jeunes enfants car l'itinéraire emprunte quelques routes.

## Infos pratiques

Pratique : Pédestre

Durée : 2 h

Longueur : 5.6 km

Dénivelé positif : 81 m

Difficulté : Très facile

Type : Boucle

Thèmes : Archéologie et histoire, Architecture

# Itinéraire

Départ : Parking du Château de Breteuil, Choisel

Arrivée : Parking du Château de Breteuil, Choisel

1 : Face à la grille du château de Breteuil, prendre à droite le chemin qui longe le mur à l'extérieur du parc.

2 : Au premier croisement marqué d'une borne « Site de Béwilliers », tourner à gauche et continuer à longer le mur du château au-dessus duquel on aperçoit l'Orangerie. A l'intersection suivante, poursuivre toujours à gauche.

Le chemin descend dans un « ravin » forestier encaissé et orienté au nord, caractéristique de la Haute vallée de l'Yvette. Il abrite 3 espèces de fougères rares en Île-de-France et spécifiques de ces ambiances froides : le Dryoptéris écaillé, le Polystic à soies et le Polystic à aiguillons, cette dernière étant protégée au niveau régional.

Dans le petit cours d'eau forestier le long du sentier se reproduit la Salamandre tachetée. La femelle dépose ses larves dans les zones calmes et peu profondes du ruisseau.

A 1 km, on atteint la fontaine Saint-Paul.

3 : Rejoindre la RD 41 et descendre sur la gauche avec prudence. A 200 mètres environ, prendre à droite la route de la Rimorière, puis à 250 mètres à gauche la rue du Lavoir.

S'arrêter un instant sur la place de l'Église pour apprécier l'architecture de la mairie-école, construite en 1859. Elle est construite en pierre de meulière recouverte d'un enduit décoré d'éléments en plâtre. Son toit en tuiles, souligné d'un fin lambrequin en bois, est couronné d'un clocheton à girouette. Pour en savoir plus sur les mairies-écoles <https://www.parc-naturel-chevreuse.fr/park-protected-area/un-territoire-preserve-patrimoine-historique-etudes-thematiques/mairies-ecoles>. De l'autre côté de la place, la façade de l'auberge récemment restaurée est en rocaillage. Ce revêtement décoratif typique de la fin du 19ème siècle est constitué de petits cailloux de meulière incrustés dans un mortier coloré.

4 : Remonter tout droit la route de la Grange aux Moines vers la Ferté, et à 1 km, toujours tout droit en laissant les 2 routes à droite.

A la sortie du hameau, rester sur les bas-côtés de cette petite route étroite.

5 : Au premier virage, suivre toujours la route.

La route serpente à travers le plateau agricole et offre des vues lointaines sur l'horizon. Mais nous ne sommes pas dans la Beauce ! Les ondulations du relief, les

remises (bosquets plantés pour servir de refuge au grand gibier), les alignements d'arbres... rompent la monotonie du paysage. Un vieux poirier isolé témoigne d'une époque où de nombreux fruitiers punctuaient les champs. Ils servaient d'ombrage aux paysans et aux animaux et surtout à fabriquer le cidre et le poiré, boisson des ouvriers agricoles. Aujourd'hui la mécanisation a remplacé les ouvriers et les fruitiers ont disparu. Ces vieux arbres forment des cavités très appréciées par la Chouette-chevêche notamment.



Dans les champs cultivés, le sous-sol argileux favorise la présence de mares temporaires, encore appelées mouillères. On y trouve la très rare Damasonie étoilée ou Étoile d'eau, plante pionnière de ces milieux et protégée en France. S'y reproduit également le Pélodyte ponctué, appelé aussi Crapaud persillé.



6 : Avant de prendre à gauche la route bordée de peupliers d'Italie, pour rejoindre le château de Breteuil, remarquer le bel alignement de vieux poiriers qui borde la route d'accès à la ferme de la Filolière. Protéger ce patrimoine arboré est une des propositions du Plan Paysage et Biodiversité (PPB) du plateau de Limours. Initiés par le Parc naturel régional, les PPB visent à préserver des paysages vivants et de qualité. Le PPB du plateau de Limours est un des 5 plans qui couvrent le territoire du Parc. Pour en savoir plus <https://www.parc-naturel-chevreuse.fr/une-autre-vie-sinvente-ici/amenagement-et-paysages/plans-paysage-et-biodiversite>

Pour en savoir plus sur la commune de Choisel cliquer sur ce lien : <https://www.parc-naturel-chevreuse.fr/le-parc-aire-protegee/un-territoire-preserve-les-51-communes-du-parc/choisel>

## Sur votre chemin...



-  Fontaine Saint-Paul (A)
-  Église Saint-Jean-Baptiste (C)

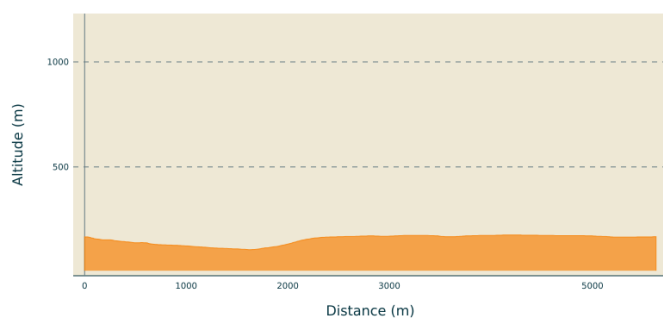
-  Lavoir de Choisel (B)
-  Clouet Stéphane - Peinture et Céramique (D)

# Toutes les infos pratiques

## **Recommandations**

Attention aux voitures sur la route à la sortie de la Ferté.

## **Profil altimétrique**



Altitude min 106 m  
Altitude max 176 m

## **Parking conseillé**

Parking du Château de Breteuil, Choisel

## **Source**

Parc naturel régional de la Vallée de Chevreuse

# Sur votre chemin...

---

## Fontaine Saint-Paul (A)

La fontaine Saint-Paul est dédiée à Paul, enfant de la famille de Breteuil décédé à l'âge de 10 ans. Cet édifice a été restauré durant l'été 2006 grâce au travail de jeunes bénévoles internationaux encadrés par les associations de restauration du patrimoine Rempart et Crysalis, avec l'aide de la commune et du Parc naturel régional.

---

## Lavoir de Choisel (B)

Ce lavoir est un lavoir original de forme carrée et close. Restauré en 1999, le lavoir en meulière propose une architecture singulière. L'accès se faisait par deux portes du côté de la route. Le débit d'eau était contrôlé en amont et en aval par des systèmes de vannes. L'eau dérivée de l'Ecosse Bouton se jetait dans le bassin central. Les femmes se plaçaient tout autour sur les margelles. Totalement original pour la région, ce lavoir recueillait également l'eau de pluie dans le bassin grâce à l'inclinaison des quatre pans du toit en ardoise.

---



## Église Saint-Jean-Baptiste (C)

L'église Saint-Jean, ou Saint-Jean-Baptiste, fut construite par Jean de Soisy vers 1205, époque à laquelle Choisel se constitue en paroisse. De style roman, elle s'enrichit de quelques modifications au cours des siècles. Les voûtes de chœur sont restaurées en 1623 puis, peu après, la chaire est ajoutée et le chœur agrandi. A sa gauche, se trouve le monument sépulcral classé, dédié à Nicolas Le Jay, seigneur de Bévilliers, mort en 1585. Les stalles en bois du XVIIIe siècle et les fresques de 1618 ont été restaurées en 1985.

Le clocher d'église de Choisel héberge une colonie d'Oreillard gris (chauve-souris) réunissant une dizaine de femelles. Bien qu'en faible effectif, cette colonie n'en demeure pas moins intéressante puisqu'elle constitue une des rares colonies de reproduction connues de cette espèce en Ile-de-France.

A côté de l'église, le cimetière comprend une croix monumentale du XIVe siècle, un remarquable bosquet d'ifs et un carré militaire délimité par des obus.

Crédit photo : PNRHVC

---

 Clouet Stéphane - Peinture et Céramique (D)

Peintre et céramiste, venez voir ses créations.

Vente sur place.

12 route de la Grange aux Moines  
Choisel

Contact au : +33 (0)1 30 52 90 51 ou +33 (0)6 85 56 27 15

Site internet : [http://www.stephaneclouet.com/?page\\_id=37](http://www.stephaneclouet.com/?page_id=37)